



Nieuwpoort - Wandelroute in de omgeving van de onderwaterzetting

Door Heyde Etienne

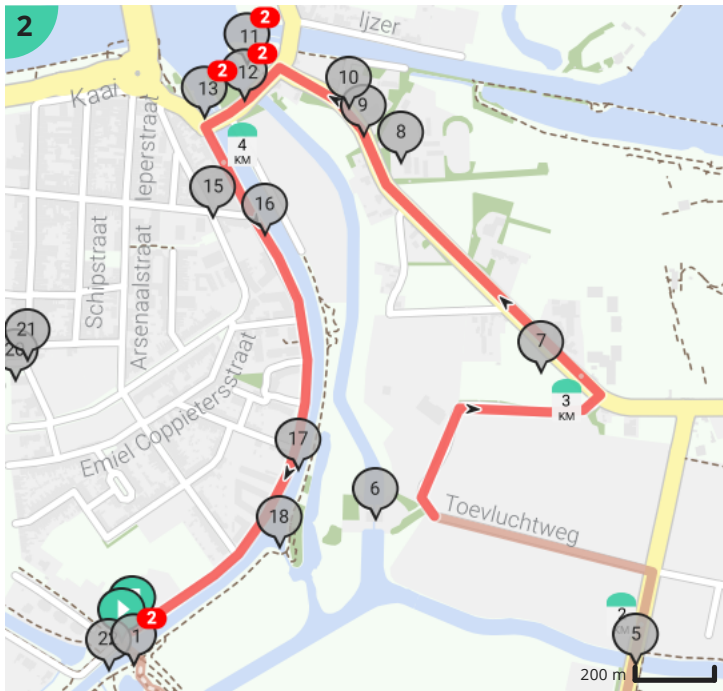
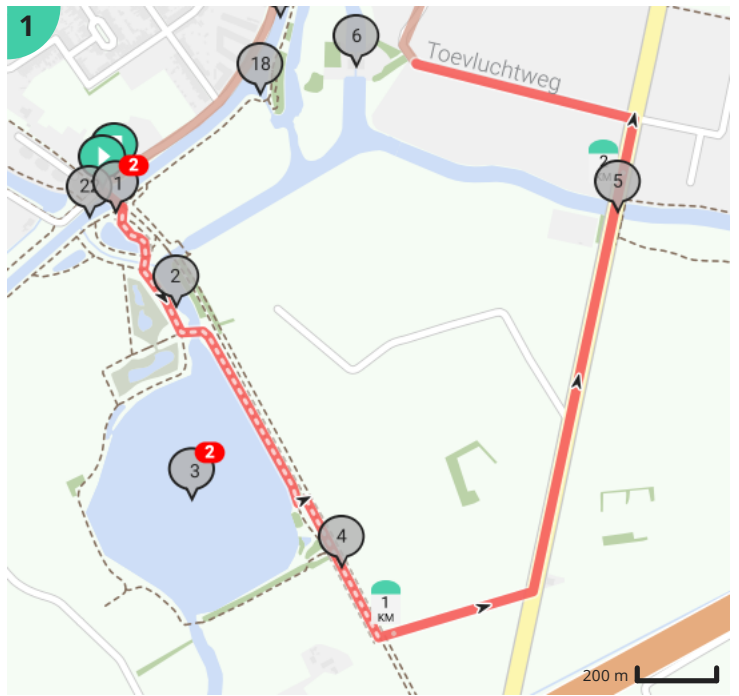
Bekijk op mobiel


























































- Lengte: 5.0 km
- Stijging: 3 m
- Moeilijkheidsgraad: 0/10
- Frontzate, 8620 Nieuwpoort, België
- Pieter Deswartelaan, 8620 Nieuwpoort, België

Legende

- Route
- Bezienswaardigheid
- Steilheid van beklimming
- Steilheid van afdaling



Totaal	Type	Kaart- nummer	Informatie	Uurrooster 15 km/h	Volgende
0.0 km		1	De spoorwegbrug		
0.0 km		1		0 min	45 m
0.0 km		1	De mitrailleurpost Tobruk - Veurnevaart		
0.05 km		1		0 min	27 m
0.07 km		1		0 min	27 m
0.1 km		1		0 min	14 m
0.12 km		1		0 min	10 m
0.13 km		1		0 min	25 m
0.15 km		1		0 min	24 m
0.18 km		1		0 min	127 m
0.23 km		1	Een bunker in de spoorwegberm		
0.3 km		1		1 min	37 m
0.34 km		1		1 min	13 m
0.36 km		1		1 min	330 m
0.46 km		1	Het provinciedomein 'Koolhofput'		
0.49 km		1	Koolhofput Nieuwpoort geliefde plaats voor sportvissers		
0.69 km		1		2 min	15 m
0.7 km		1		2 min	271 m
0.8 km		1	De spoorwegbedding Nieuwpoort - Diksmuide		
0.97 km		1		3 min	281 m
1.25 km		1		5 min	841 m
1.91 km		1	De Noordvaart		
2.09 km		1		8 min	391 m
2.49 km		1		9 min	40 m
2.5 km		2	Het pompemaal 'Veurne-Ambacht'		
2.53 km		2		10 min	169 m
2.7 km		2		10 min	216 m
2.91 km		2		11 min	40 m
2.95 km		2		11 min	523 m
3.04 km		2	De stedelijke begraafplaats		

3.44 km		2	Sport Vlaanderen Nieuwpoort		
3.48 km		2		13 min	103 m
3.54 km		2	Demarcatiepaal nummer 13		
3.58 km		2		14 min	67 m
3.59 km		2	Wittebrug		
3.65 km		2		14 min	116 m
3.76 km		2		15 min	167 m
3.77 km		2	Het IJzergedenkteken		
3.79 km		2	Het gedenkteken voor luitenant Calberg		
3.8 km		2	De Noordvaart - Overlaat Veurne-Ambacht		
3.82 km		2	De Naamsteen		
3.88 km		2	De Veurnesluis en de uitwateringssluis		
3.9 km		2	Een gedenkplaat		
3.9 km		2	Vismijn Nieuwpoort		
3.93 km		2		15 min	344 m
4.01 km		2	Grote bronzen gedenkplaten aan gevels		
4.11 km		2	Een grote bronzen gedenkplaat		
4.28 km		2		17 min	699 m
4.53 km		2	Pieter Deswartelaan		
4.64 km		2	Het sas van Dierendonck		
4.96 km		2	Onze-Lieve-Vrouwekerk te Nieuwpoort		
4.96 km		2	Stadhuis Nieuwpoort		
4.96 km		2	Halle Nieuwpoort		
4.96 km		2	Het Kanaal Nieuwpoort-Duinkerke (de Veurnevaart)		
4.98 km		2		19 min	